






Nombre _____ Fecha _____

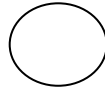
Índice de la calidad del aire



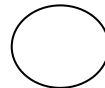
	_____ significa que es seguro salir.
	_____ significa que es seguro salir, pero las personas con asma pueden experimentar síntomas.
	_____ significa que hay bastante contaminación del aire. Toma precauciones.
	_____ significa que hay mucha contaminación del aire, quédate adentro.
	_____ significa que el aire está mayormente contaminado y que es muy inseguro respirar este aire. Quédate adentro.

Compara ciudades en diferentes partes del mundo. Registra la ciudad, el color de la calidad del aire y el número.

_____ Ciudad



_____ Ciudad



¿Qué te dicen estos colores o números sobre la calidad del aire en estas ciudades?

¿Qué crees que está afectando la calidad del aire en cada ciudad? Utiliza Google Maps para explorar estas áreas. Ve las calles. Observa los vehículos, los espacios verdes y los edificios. Añade capas para ver otros factores como las rutas de tráfico.

¿Cómo podría afectar la salud y las actividades diarias respirar ese aire?